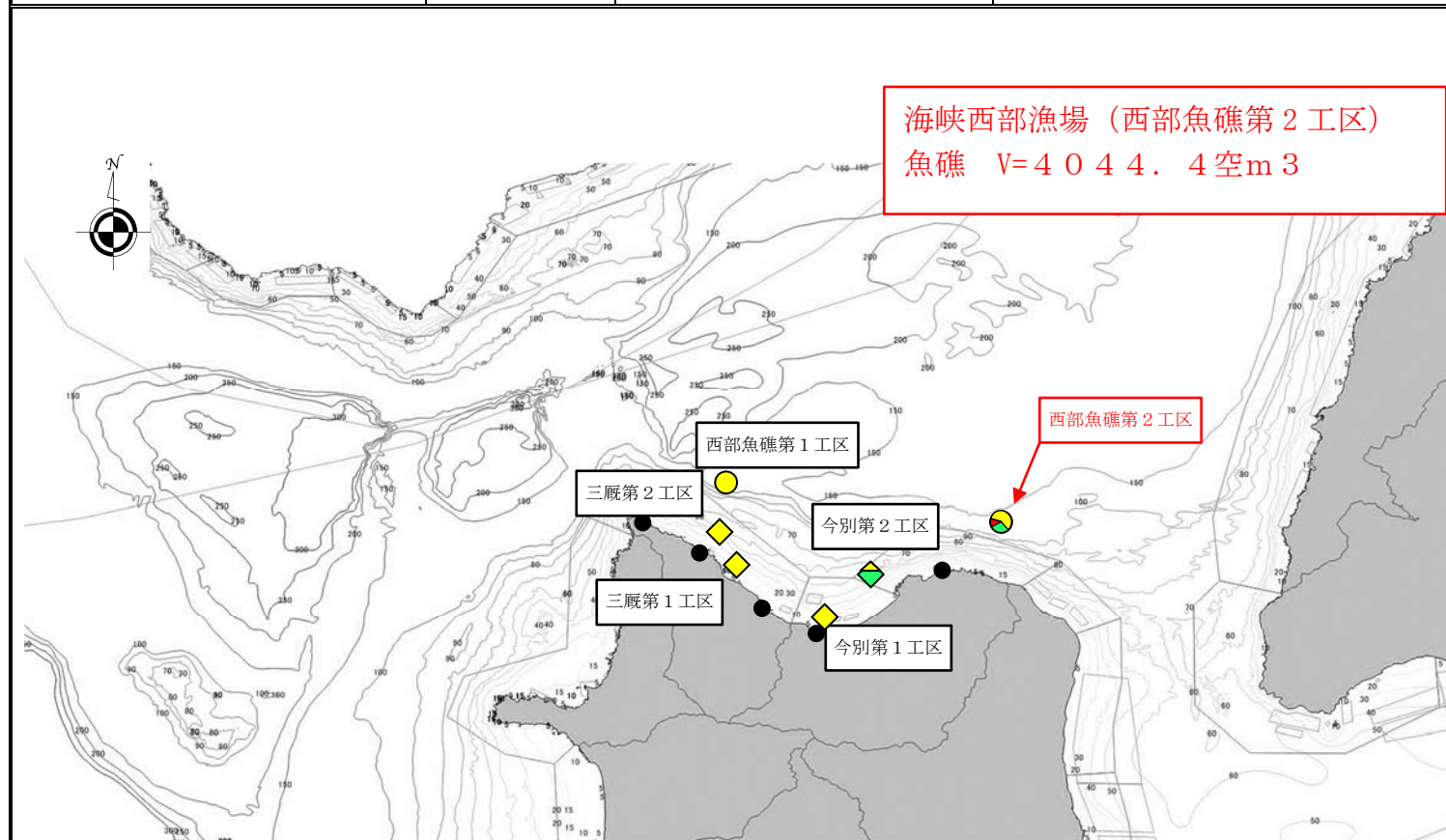


事業名	水産環境整備事業		地区名	青森県津軽海峡地区	
整備対象漁場名	所管	事業主体名	関係市町村名		施工場所
津軽海峡西部漁場	本土	青森県	外ヶ浜町、今別町		今別町奥平部地先



令和8年度  
7水環第2202-2号  
青森県津軽海峡地区（西部魚礁  
第2工区）水産環境整備工事

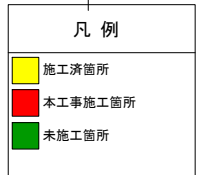
5葉の内1号  
魚礁 V=4044.4 空m³  
魚礁製作工 2基  
魚礁沈設工 2基

#### 凡 例

—	—
	施工済箇所
	本工事施工箇所
	未施工箇所

海峡西部漁場(西部魚礁第2工区) 詳細平面図

S=1:5,000 (A3版)




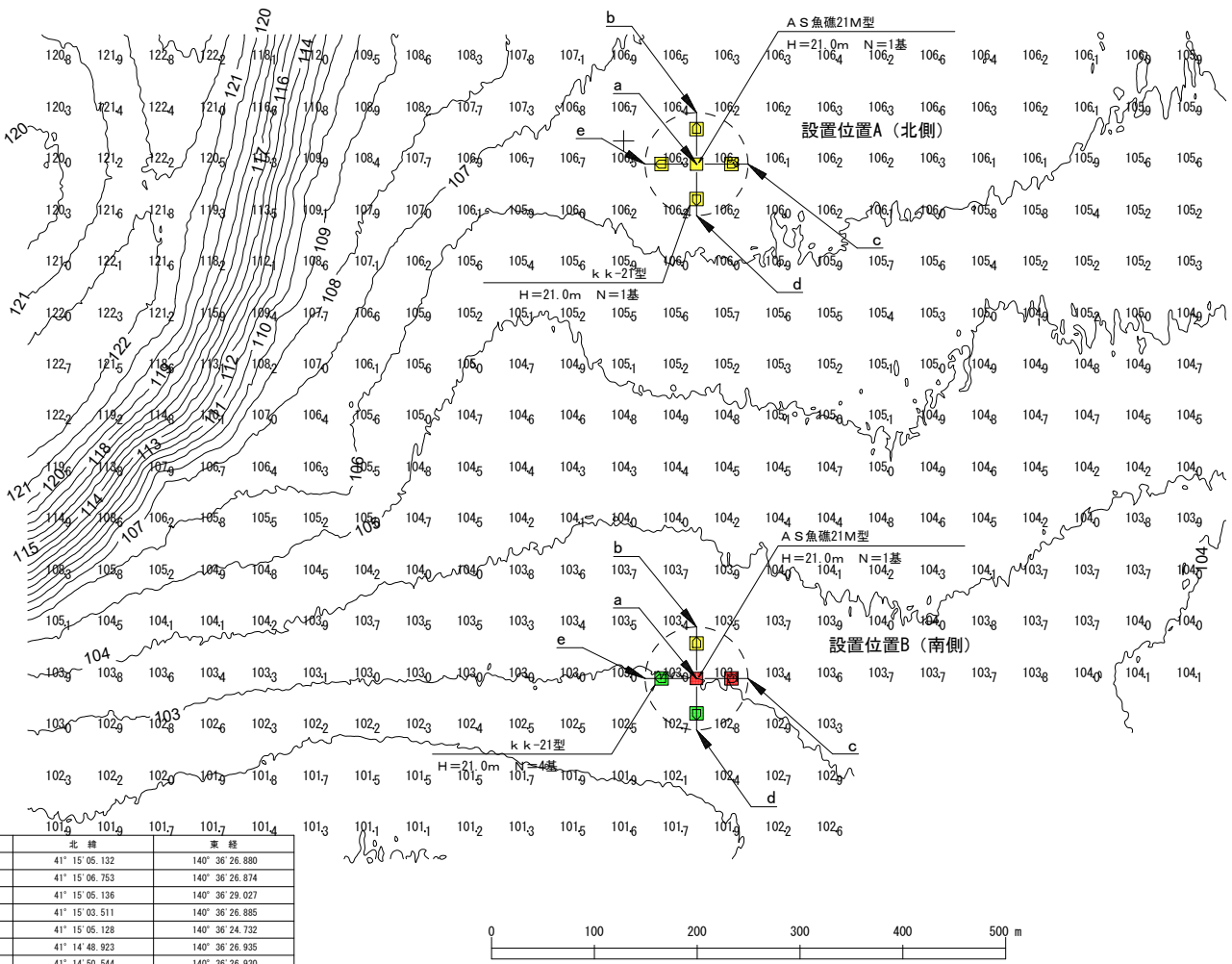
令和8年度

魚礁 V=4044.4空m3

(魚礁製作・沈設 N=2基)

計画位置座標値

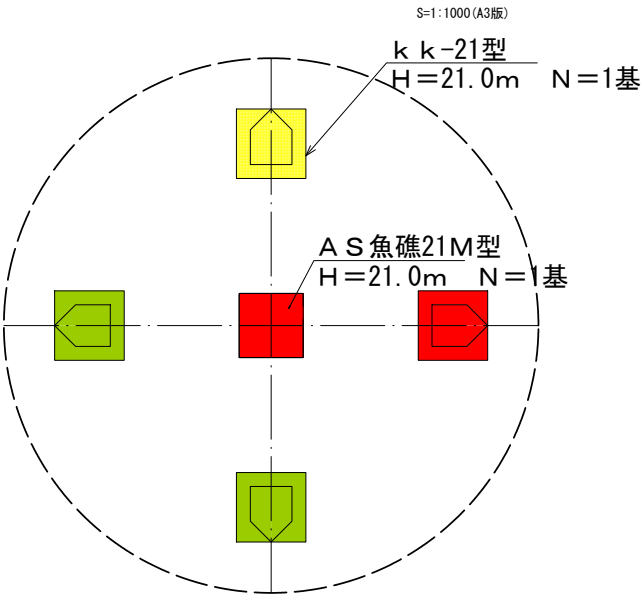
点名	X座標	Y座標	北緯	東経
設				
a	138977.363	-18929.060	41° 15' 05.132	140° 36' 26.880
置				
b	139027.363	-18929.060	41° 15' 06.753	140° 36' 26.874
位				
c	138977.363	-18879.060	41° 15' 05.136	140° 36' 29.027
d	138927.363	-18929.060	41° 15' 03.511	140° 36' 26.885
置				
A				
a	138977.363	-18979.060	41° 15' 05.128	140° 36' 24.732
置				
a	138477.363	-18929.060	41° 14' 48.923	140° 36' 26.935
b	138527.363	-18929.060	41° 14' 50.544	140° 36' 26.930
置				
c	138477.363	-18879.060	41° 14' 48.927	140° 36' 29.083
d	138427.363	-18929.060	41° 14' 47.302	140° 36' 26.941
置				
e	138477.363	-18979.060	41° 14' 48.919	140° 36' 24.788



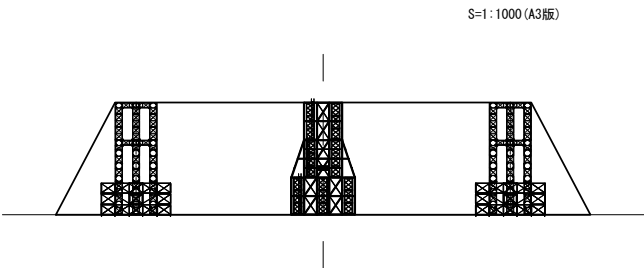
令和8年度
青森県津軽海峡地区(西部魚礁第2工区) 水産環境整備工事
5葉の内2号
詳細平面図
縮尺 図示
青森県
7水環 第2202-2号

海峡西部漁場（西部魚礁第2工区） A S魚礁21M型、k k-21型 配置図・鳥瞰図

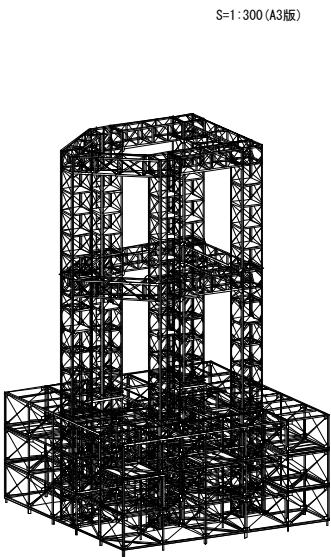
魚礁配置平面図（設置位置B）



魚礁配置断面図（設置位置A・B共通）



kk-21型 鳥瞰図



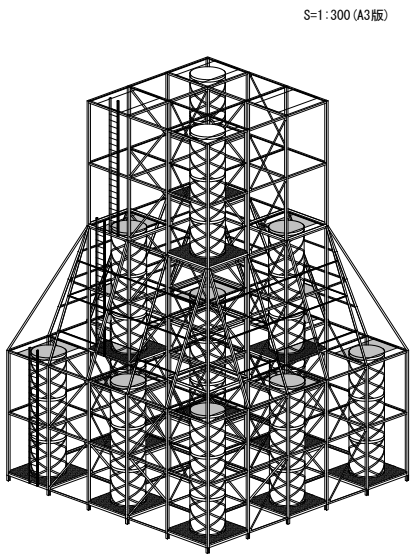
kk-21型 諸元表

		当初諸元		30年後諸元	
礁 高	D	21.00 m		21.00 m	
礁 幅	B	13.00 m		13.00 m	
奥 行	L	13.00 m		13.00 m	
全重量	W	556.258 kN		406.328 kN	
鋼材質量		43.825 t		28.526 t	
	Co質量	12.936 t		12.936 t	
空容積	V	2015 空m3		- 空m3	
実容積	V	10.86 m3		8.913 m3	

計画位置座標値

	点名	X 座 標	Y 座 標	北 緯	東 経
設 置 位 置 A	a	138977.363	-18929.060	41° 15' 05.132	140° 36' 26.880
	b	139027.363	-18929.060	41° 15' 06.753	140° 36' 26.874
	c	138977.363	-18879.060	41° 15' 05.136	140° 36' 29.027
	d	138927.363	-18929.060	41° 15' 03.511	140° 36' 26.885
設 置 位 置 B	e	138977.363	-18979.060	41° 15' 05.128	140° 36' 24.732
	a	138477.363	-18929.060	41° 14' 48.923	140° 36' 26.935
	b	138527.363	-18929.060	41° 14' 50.544	140° 36' 26.930
	c	138477.363	-18879.060	41° 14' 48.927	140° 36' 29.083
置	d	138427.363	-18929.060	41° 14' 47.302	140° 36' 26.941
	e	138477.363	-18979.060	41° 14' 48.919	140° 36' 24.788

AS魚礁21M型 鳥瞰図



AS魚礁21M型 諸元表

		当初諸元		30年後諸元	
礁 高	D	21.00 m		21.00 m	
礁 幅	B	12.00 m		12.00 m	
奥 行	L	12.00 m		12.00 m	
全重量	W	595.62 kN		497.52 kN	
鋼材重量		293.44 kN		195.34 kN	
	FRP重量	13.56 kN		13.56 kN	
Co重量		288.62 kN		288.62 kN	
空容積	V	2029.4空m3		- 空m3	
実容積	V	17.47 m3		16.20 m	

基数表

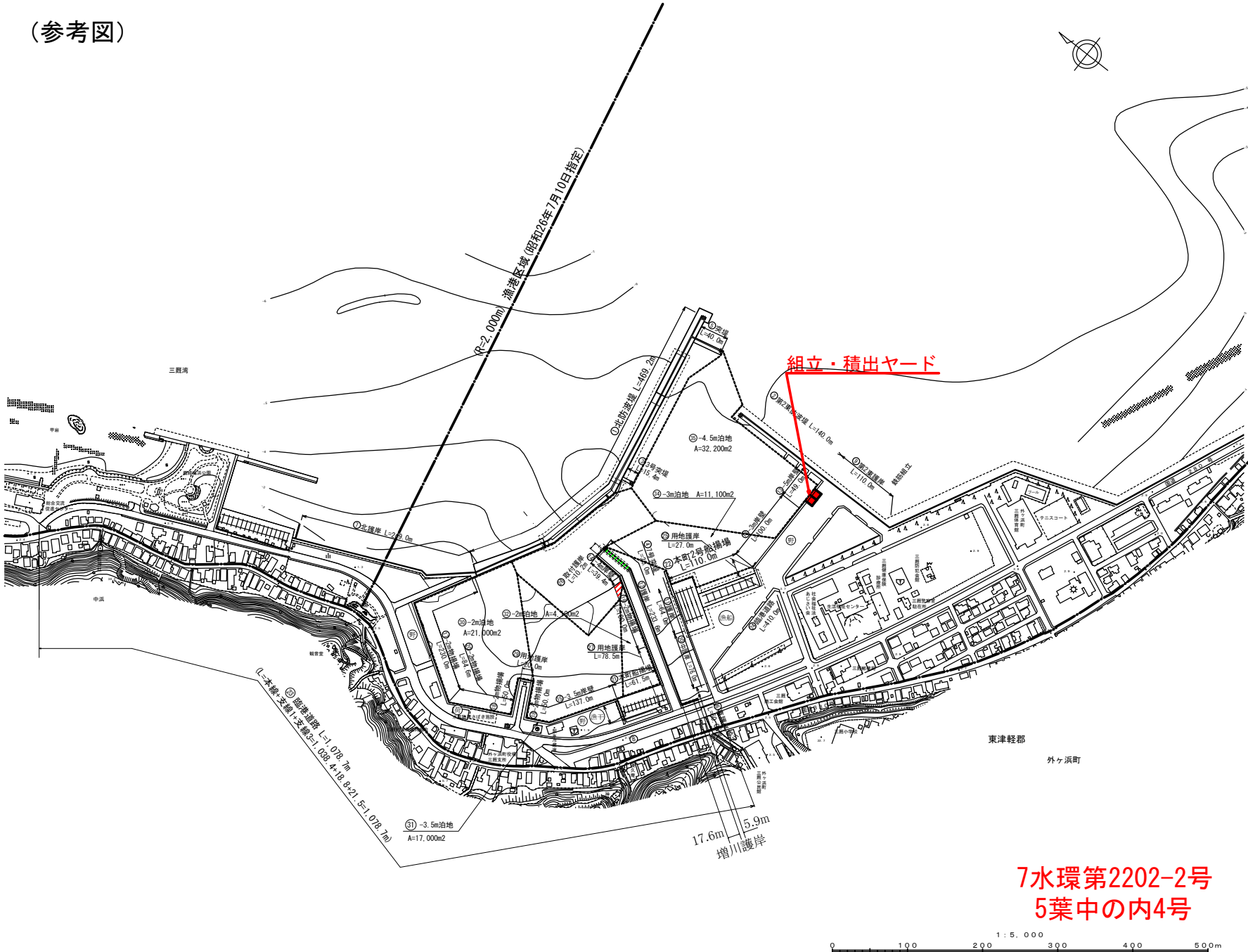
礁体	基数
AS魚礁21M型	2基
kk-21	8基

令和8年度  
魚礁 V=4044.4空m3  
(魚礁製作・沈設 N=2基)

令和8年度

青森県津軽海峡地区（西部魚礁第2工区） 水産環境整備工事
5 葉 の 内 3 号
配置図・鳥瞰図
縮尺 図示
青 森 県
7水環 第2202-2号

青森県津軽海峡地区水産環境整備事業 三厩漁港 着定基質製作～積出ヤード平面図	漁港番号	種別	所管	事業主体	管理者	施行場所
	1220030	第2種	本土	青森県	青森県	青森県東津軽郡外ヶ浜町三厩本町, 新町, 中浜



位置図

漁港区域図

風向・風速図

潮位図

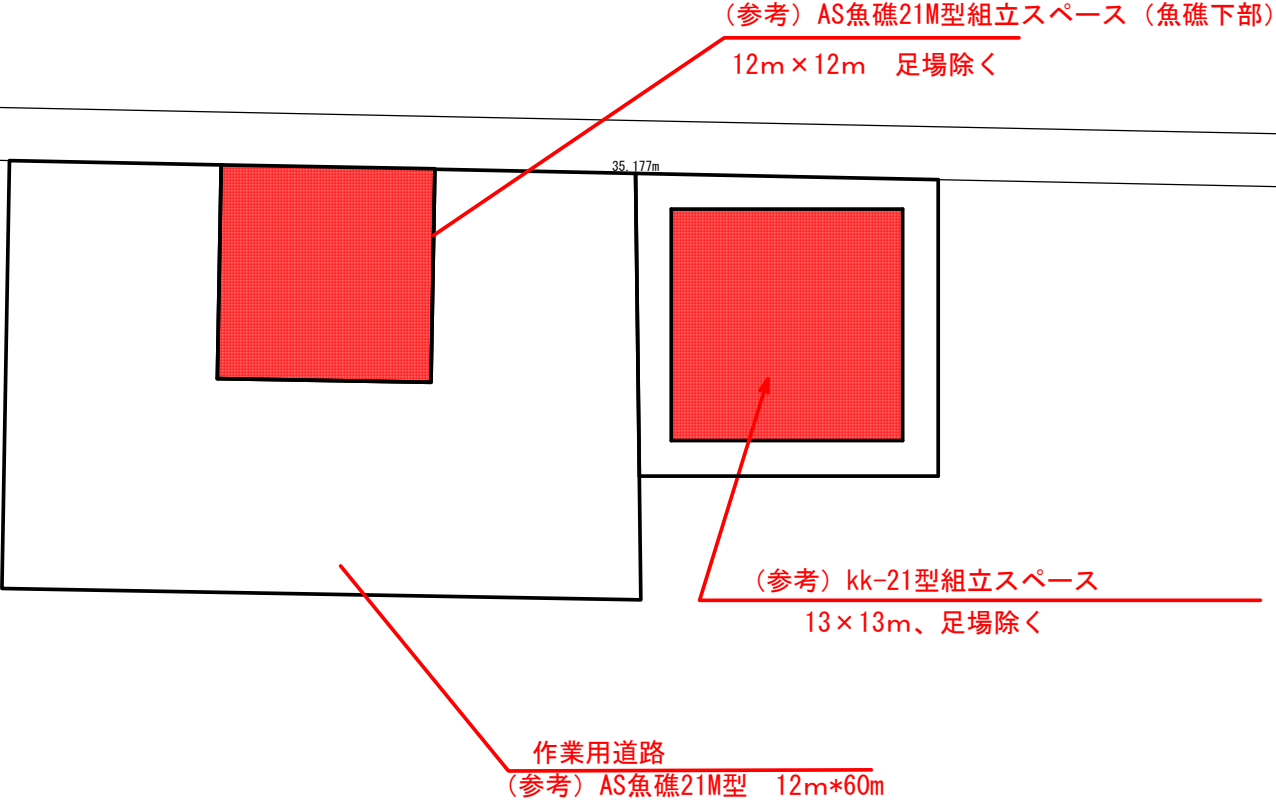
H.H.W.L	+1.587
H.W.L	+0.677
M.S.L	+0.298
T.P	+0.197
D.L	±0.000
L.W.L	-0.059

凡例

組立・積出ヤード

7水環第2202-2号  
5葉中の内4号

# 仮設工 敷鉄板配置図（参考図）



凡例  
敷鉄板

令和 8 年 度	
青森県津軽海岸地区（西部魚礁第2工区） 水産環境整備事業	
5 業 の 内	5 号
仮設工 敷鉄板配置図	
縮 尺	図 示
青 森 県	
7水環	第2202-2号